

**Bienvenue à Saint-Pol-de-Léon, cité incontournable où tout est patrimoine ! Parcourir la ville c'est savoir flâner, se laisser porter en découvrant les ruelles, du centre historique au littoral. À chaque détour d'une rue se reflète la richesse historique de notre région. Ce document vous invite à découvrir la ville mais aussi son passé. Laissez-vous guider, nous vous proposons de remonter le temps, l'espace d'un instant.**

Le site actuel de Saint-Pol-de-Léon fut habité dans les temps préhistoriques comme en témoigne encore le dolmen situé au lieu-dit Kérangouez. On estime que cette construction date d'environ 5000 av. J.C. (n°24). Quelques vestiges témoignent également d'une présence militaire romaine et le nom "Léon" viendrait des légions romaines appelées "Légio" qui défendaient et occupaient le territoire breton du II<sup>e</sup> au IV<sup>e</sup> s.



DOLMEN DE KERANGOUEZ  
GRAVURE DU XIX<sup>e</sup> S.

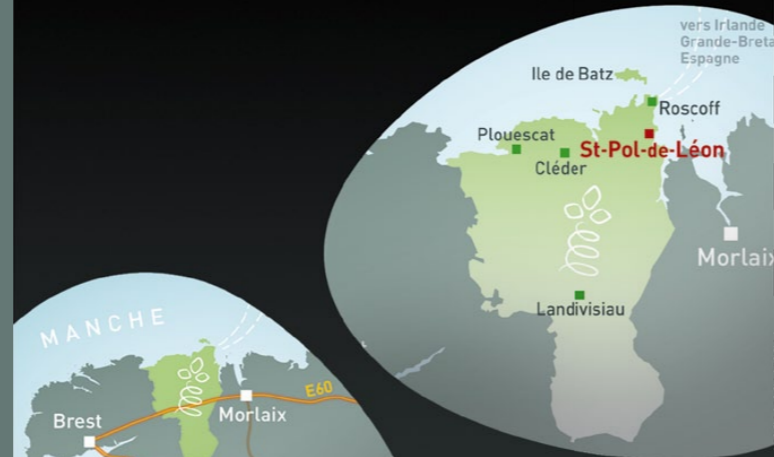
Plus tard le bourg monastique devient un évêché prenant le nom de Kastell Paol, du nom de son 1<sup>er</sup> évêque Pol Aurélien, d'origine galloise. Sa légende dit qu'il serait arrivé en Bretagne, à Ouessant au VI<sup>e</sup> s., guidé par la vision d'un ange qui lui ordonna de passer les mers. Il fit étape sur la côte jusqu'à ce que son périple le mène à Castel (Saint-Pol). Sur l'île de Batz, il terrassa le dragon qui terrorisait ses habitants. Pol le jeta dans la mer attaché en laisse à son étoile, au lieu-dit



TÊTE D'ANGE  
CHAPELLE DU KREISKER

Toull ar Sarpant (le trou du serpent). Après cet exploit, le Roi le sacra 1<sup>er</sup> évêque du Léon. Il mourut en 594 dans le monastère de l'île de Batz.


C'est au XIII<sup>e</sup> s. que débutent les travaux de la Cathédrale sur les ruines d'une chapelle romane. La Cathédrale-Basilique porte aujourd'hui le nom de Pol-Aurélien (n°3), l'évêché et la cathédrale du département sont situés à Quimper depuis la Révolution.



En couverture : chapelle du Kreisker

**Accueil touristique**

Place de l'Évêché, 29250 Saint-Pol-de-Léon  
tél. 02 98 69 05 69  
info-saintpoldeleon@roscoff-tourisme.com  
www.saintpoldeleon.fr  
www.roscoff-tourisme.com



# SAINT-POL-DE-LÉON CIRCUIT DU PATRIMOINE

Découvrez la ville  
grâce aux 28 panneaux  
d'interprétation  
qui jalonnent le parcours



Jusqu'au XVIII<sup>e</sup> s., les évêques du Léon marquent profondément l'image et l'architecture de la cité, véritable siège épiscopal comme en témoigne la Maison prébendale (n°4), le Palais épiscopal devenu la Mairie (n°2), l'ancien Grand Séminaire (n°12), Les Carmes (n°15), etc. C'est aussi à cette époque que l'activité maritime atteint son apogée : ancienne maison de pêcheur (n°17), Rheun-Pempoul (n°20), Quai de Pempoul (n°21).



DRAGON,  
CATHÉDRALE POL-AURÉLIEN

La Révolution marque la fin de cette époque et Saint-Pol-de-Léon tire un trait sur un chapitre riche et puissant de son histoire avec la fin du siège épiscopal. Suit un siècle de déclin culturel et économique : "Aujourd'hui, Saint-Pol est une ville morte" écrit Flaubert qui y séjourne en 1847. Mais l'empreinte laissée par l'âge d'or reste bien visible et plusieurs édifices témoignent de cette époque : Manoir de Kéroulas (n°6), Maison à pans de bois (n°11), Château de Kernevez (n°19).

L'installation du chemin de fer en 1883 contribue à développer la culture maraîchère et la ville devient le centre commercial le plus important de France pour l'exportation de légumes. Elle revendique le titre de "Capitale mondiale de l'artichaut", le fameux Prince de Bretagne, devenant le symbole de la ville... Saint-Pol-de-Léon est le cœur du 1<sup>er</sup> bassin légumier



CHAMP D'ARTICHAUTS  
SUR LA CÔTE

et horticole d'Europe. Laboratoires et centre de recherche y préparent les légumes de demain.

La ville est en perpétuelle évolution. Les aménagements urbains et paysagers sont le reflet de cette volonté d'améliorer la qualité de vie des habitants et des visiteurs, curieux et plus nombreux chaque année : Jardins de l'Évêché (n°1), Fontaine et Parc Saint-Roch (n°25). **Bonne visite à tous !**

© XI-2018 michel acqutter DESIGN STUDIO 06 79 34 41 14 - Photos: Office de Tourisme, Fotolia.com, DR - Impression: Imprimerie de Bretagne

TOUT commence en FINISTÈRE

## Plan du centre



## Circuit centre-ville

CIRCUIT D'1H45 (4 km).  
Afin d'optimiser vos déplacements nous vous suggérons de suivre le parcours suivant : 1-2-3-6-8-7-10-9-11-12-13-14-15-16-17-4-5 (cf plan ci-contre)




- 1 Jardins de l'Évêché
- 2 Hôtel de ville et hall d'accueil
- 3 Cathédrale Pot-Aurélien
- 4 Maison prébendale
- 5 Chapelle Saint-Joseph
- 6 Manoir de Kéroulas
- 7 Hôtel Saint-Yves
- 8 Fontaine et lavoirs de Lenn ar Gloar
- 9 Ancienne maison de ville
- 10 Maison prébendale, hôtel de Kermenguy
- 11 Maison à pans de bois
- 12 Lycée Notre-Dame du Kreisker
- 13 Chapelle et vasque du Kreisker



## Circuit mer

CIRCUIT DE 3H, à pied (12 km)  
Aller : GR, retour : voie verte.  
À moins que vous ne soyez un randonneur aguerri, nous vous recommandons de faire ce parcours en voiture ou à vélo.  
Attention : pas de piste cyclable.  
À pied, nous vous conseillons de suivre le GR le long de la côte qui offre aussi de magnifiques points de vue sur la Baie de Morlaix. Parcours optimisé : 25-19-18-21-20-22-23-24



- 14 Ancien collège du Léon et porte Saint-Guillaume
- 15 Les Carmes
- 16 Chapelle Saint-Pierre
- 17 Vezén Dan, ancienne maison de pêcheur
- 18 Lavoir de Gourveau
- 19 Château et ferme de Kernévez
- 20 Le Rheun-Pempoul
- 21 Quai de Pempoul
- 22 Chapelle de Kérigou
- 23 Chapelle Saint-Jean l'Évangéliste
- 24 Dolmen de Kerangouez
- 25 Fontaine Saint-Roch

